



Grand Temple du Chefresne



Vue depuis le Mont Robin



Office de Tourisme
VILLE DIEU-LES-POÊLES

Curiosités Locales

Année 2014 - 2015



Château de La Lande d'Airou

Le territoire communautaire est un bocage traversé par quatre grands bassins : la Sienne, la Vire, la Sée et la Soules. Il se caractérise aussi par la présence de hautes collines dont le mont Robin, proche de Percy, avec ses 276 mètres.

Le passage d'un poème de 1925 décrit ce point culminant : « ... au loin, c'est la forêt qui borne Saint-Sever, les coteaux du bocage avec les vaux de Vire ; dans l'ouest, il se réserve un miroir dans la mer dont le rivage est son empire ».

Beslon :


- *Eglise cruciforme augmentée au milieu du 19^e siècle avec les pierres de l'église de Saint-Fraguaire qui se trouvait juste à côté. Tour-clocher à bâtière édifée en 1550 au nord.*
- *Ancien manoir de Saint-Fraguaire, 18^e siècle.*
- *Croix de chemin illustrée d'un bourdon de pèlerin sur la route de Saint-Aubin-des-Bois.*
- *Moulin des ponts. Habitat groupé et dispersé.*

Boisyvon :

- *Habitat dispersé,*
- *Eglise cruciforme, tour-clocher bâtie en 1700 par de Laforestrie, pignon sud-ouest de la nef portant dédicace « 1533 P L Laurence CD », chœur portant une autre dédicace « fait par les soins du sieur Delaforestrie procureur du roi à Avranches, 1713 ».*
- *Château,*
- *Moulin sur la Sienne,*
- *Oratoire contemporain à Notre-Dame.*

La Bloutière :

- *Eglise cruciforme 15^e-20^e siècle.*
- *Très belle sainte Venisse, 15^e siècle objet d'un culte très populaire.*
- *If funéraire multiséculaire, parmi les plus anciens dans le département.*
- *Très belle perspective sur la vallée de la Sienne.*
- *Ancien prieuré de saint Thomas de Cantorbéry fondé en 1099.*
- *L'ancien logis du prieur reconstruit en 1760,.*
- *Eglise détruite à la fin 19^e siècle.*



Rives de la Sienne - La Bloutière

Bourguenolles :

- *Habitat groupé et dispersé,*
- *Eglise cruciforme 18^e siècle. Très belle crucifixion à l'autel majeur, bois polychrome, 18^e siècle.*
- *Croix de chemin.*

Champrépus :

- *Belle tour-clocher au nord du transept bâti par Frémont, curé du lieu. Importantes croix de fonte restaurées illustrées des vertus théologiques.*
- *Habitat groupé et dispersé caractérisé par l'emploi du gré dit « de Beauchamps ».*
- *Moulins sur l'Airou.*
- *Croix saint Crépin.*

La Chapelle-Cécelin :

- *Eglise cruciforme légèrement à l'écart de l'agglomération. Clocher-porche à l'ouest édifié entre 1819 et 1820. Chapelle sud « fait faire par monsieur Heslouis curé de cette paroisse, 1872 ». Chapelle nord bâtie en 1820.*
- *Centre d'équitation.*

Le Chefresne :

- *Eglise aux vestiges romans des 11^e-12^e siècles. Très belle chaire à prêcher.*
- *Temples protestants et cimetière situés au village du Neufbourg, protégés au titre d'une inscription Monument historique. Village du Chêne-Guérin, site primitif de la communauté protestante.*
- *Itinéraire de randonnée pédestre, équestre, vététiste (14 km) au départ de l'aire de stationnement du Neufbourg.*

Chérencé-le-Héron :

- *Eglise cruciforme en partie modifiée à la fin du 19^e siècle. Anciens fonts-baptismaux, autel à gradins 18^e siècle. La croix ancienne du cimetière a été translaturée dans le nouveau cimetière.*
- *Groupe « écoles, mairie » bâti à la fin 19^e siècle illustré d'un fronton « République française ».*

La Colombe :

- *Eglise au clocher à bâtière. Vitrail, 15^e-16^e siècles au centre du chevet plat consacré à la vie du Christ, protégé au titre d'un classement Monument historique. Vitrail au bas de la nef dédié à Dom Furet, abbé de l'abbaye trappistine de Notre Dame de Grâce à Bricquebec.*
- *Site de l'ancien château fort de la Roche Tesson sur les coteaux de la Sienne.*

Coulouvray-Boisbenâtre :

- *Habitat groupé et dispersé*
- *Eglise cruciforme, clocher à bâtière à l'ouest bâti en 1580, sacristie bâtie en 1699, nef modifiée au 18^e siècle, chapelle sud bâtie en 1842, vitrail dédié à saint Clément protecteur des carriers et tailleurs de pierre.*
- *Tombeau isolé sous forme de colonne « à la mémoire de monsieur V Fillatre curé de ce lieu, décédé le 30 décembre 1860, âgé de 57 ans, « CONSUMMATUS IN BREVI EXPLEVIT TEMPORA MULTA » hommage de la paroisse. Pater ».*
- *Groupe fin 19^e siècle « mairie, école des garçons, école des filles » avec façade à pilastres, fronton, étroites baies cintrées et larges baies surbaissées pour les classes.*
- *Croix faite et donnée par Jean Huet, la Motte, maire, 1820 avec un très beau Christ en relief.*

Fleury :

- *Eglise aux volumes très distincts, baies à remplage au midi du choeur.*
- *Groupes sculptés de piétras 15^e siècle.*
- *Habitat groupé et dispersé.*
- *Croix de l'ancien prieuré de La Bloutière sur la route de Granville en direction de Champrépus.*



Grand Temple du Chefresne

Le Guislain :

- *Eglise cruciforme d'origine romane remaniée. Autel majeur fin 18^e inséré dans un monumental bâti de staff peint.*
 - *Tombeau du général baron d'Empire Houssin-de-Saint-Laurent.*
 - *Manoir du Guislain à proximité.*
- Habitat groupé sur la route de Hambye-le Mesnil-Herman.*

La Haye-Bellefond :

- *Ancien château dont l'entrée principale est protégée par deux tours dotées de bouches à feu.*
 - *Ancien moulin à la complainte du meunier 17^e siècle.*
- Eglise possédant un bel autel retable polychrome 18^e siècle. Remarquer la toile de la déposition du Christ*



Portail du château de la Haye Bellefond

La Lande-d'Airou :

- *Eglise cruciforme protégée au titre d'un classement Monument historique, entièrement voûtée de pierre.*
- *Proximité du château 18^e au cœur d'un parc arboré, très beau pigeonnier restauré par ses propriétaires labellisé par la Fondation du Patrimoine.*
- *Monumentale croix à la Hamellière.*
- *Site de saint Roch, objet de de nombreux pèlerinages anciens.*
- *Croix de chemins.*

Margueray :

- *Petite église du 17^e siècle surmontée d'un clocher de bois.*
 - *L'église primitive avec son cimetière se trouvait au village du Chêne Guérin.*
- Autel-retable bâti par Guillaume Lepesant à partir de 1712*

Maupertuis :

- *Eglise cruciforme du 16^e siècle, modifiée au 19^e siècle. Bel et rarissime autel-retable, dans la région, présentant un relief en bois polychrome de la Nativité magnifiquement restauré, statuaire.*

Montabot :

- *Eglise cruciforme, clocher-porche à l'ouest dédié « maître Jean Duval Destin curé de ce lieu a donné 500 livres pour aider à la tour, 1737 ».*
- *Deux ifs funéraires.*
- *Cimetière protestant à la Pâtüre.*

Montbray :

- *Bourg à habitat groupé en arc de cercle autour de l'ancienne motte castrale.*
- *Ancien château, transformé en mairie-école possédant un monumental escalier en granit du 17^e siècle.*
- *Lavoir restauré à proximité sur l'ancien domaine du château.*
- *Chapelle saint Pierre au cœur de l'agglomération avec un mobilier intéressant.*
- *L'église saint Martin, plus éloignée, se caractérise par un mobilier très riche.*
- *Nombreuses croix de chemin.*
- *Magnifique panorama sur la vallée de la Drôme, la forêt domaniale de Saint-Sever, le bourg et l'abbatiale de Saint-Sever.*

Morigny :

- *Eglise, dont le clocher est reconstruit à la fin du 19^e siècle, objet d'un culte populaire à Sainte Venisse.*
- *Très belle propriété de l'Aumoire avec pigeonnier défensif, plan d'eau, ancienne propriété d'un chanoine d'Avranches.*
- *Habitat rural caractéristique en granit de pays.*

Percy :

- *Bourg de la reconstruction.*
- *Maisons d'état, rue Gustave Blouet (route de Montabot), possédant en façade des reliefs dus à Lambert Rucki. Eglise cruciforme néogothique 20^e siècle restaurée. Grandes verrières aux deux chapelles du transept. Riche mobilier dans son ensemble.*
- *Carditaphe du cardinal Georges Grente.*
- *Vestige du porche de l'ancienne église remonté place saint Martin. Fontaine saint Michel avec médaillon du Cardinal Joseph Grente de l'Académie française. Mont Robin, belvédère du centre Manche au sommet duquel se dresse une haute croix bénite en 1925, parcours sportif, itinéraire de découverte du site. Village du Hamel Bouteiller où naquit sœur Marthe, béatifiée.*
- *Chapelle de la Vérablière à l'ancien manoir dudit nom.*
- *Véloroute « entre Sienne et Soules ».*



Rouffigny :

- *Très beau clocher fortifié du 16^e siècle nord du transept.*
- *Réplique de la grotte de Lourdes.*
- *Statuaire médiévale, mobilier religieux 18^e siècle.*

Sainte-Cécile :

- *Eglise cruciforme des 16-18^e siècles, signature de « Vigors ».*
- *Statue bois polychrome de sainte Cécile, 17^e siècle.*
- *Tombeau sarcophage, 18^e siècle, sur la sépulture de Messire Jacques de Boisadam, écuyer, sieur des Landes, décédé le 17 janvier 1766, dans le cimetière communal. Habitat rural ancien en granit de pays.*
- *Manoir de Lacherie, de l'ancienne baronnie de Montbray, restaurant de renommée.*

Saint-Martin-le-Bouillant :

- *Habitat dispersé.*
- *Eglise cruciforme de de la deuxième moitié du 18^e siècle. Beaux vitraux du chœur consacrés en huit épisodes à la vie de Saint Martin évêque de Tours. Statue de saint Jacques le Majeur au retable.*
- *Borne de miquelots à la sortie du bourg.*
- *Ferme équestre du gué, maréchal-ferrant ([www. Equitation-du-gue.com](http://www.Equitation-du-gue.com) ; téléphone 06 88 70 60 58).*



Le Mont Robin

Saint-Maur-des-Bois :

- *Autrefois renommé pour ses fabriques de papier sur la rivière de Sienne.*
- *Eglise oblongue au clocher à bâtière à l'ouest, objet d'un culte populaire.*
- *Patrimoine funéraire de qualité dont le tombeau de Gendrin-Dumesnil, officier.*

Saint-Pois :

- *Gros bourg à flanc de colline aux maisons en pierre de pays.*
- *Eglise de style néogothique consacrée le 16 septembre 1888. Vitraux du rond-point du chœur créés par le maître-verrier François Abergé de Toulouse en 1899.*
- *Profondes vallées, nombreux affleurements de granit.*
- *Important château sur la route de Saint-Michel-de-Montjoie : pigeonnier, chapelle, porche monumental dans les communs, bois.*
- *Route du granit.*

Le Tanu-Noirpalu :

- *Le Viaduc du Guibel, édifié en 1869.*
- *Eglise du Tanu romane à abside en cul de four, 11^e-12^e siècles, rarissime dans le bocage manchois, porche de même période, dalles funéraires anciennes.*
- *L'église de Noirpalu magnifiquement restaurée en 1998 après l'incendie qui la détruisit le 11 janvier 1996. Clocher de 1657, chœur et nef de 1771, allongement de la nef en 1828.*



Viaduc du Guibel

La Trinité :

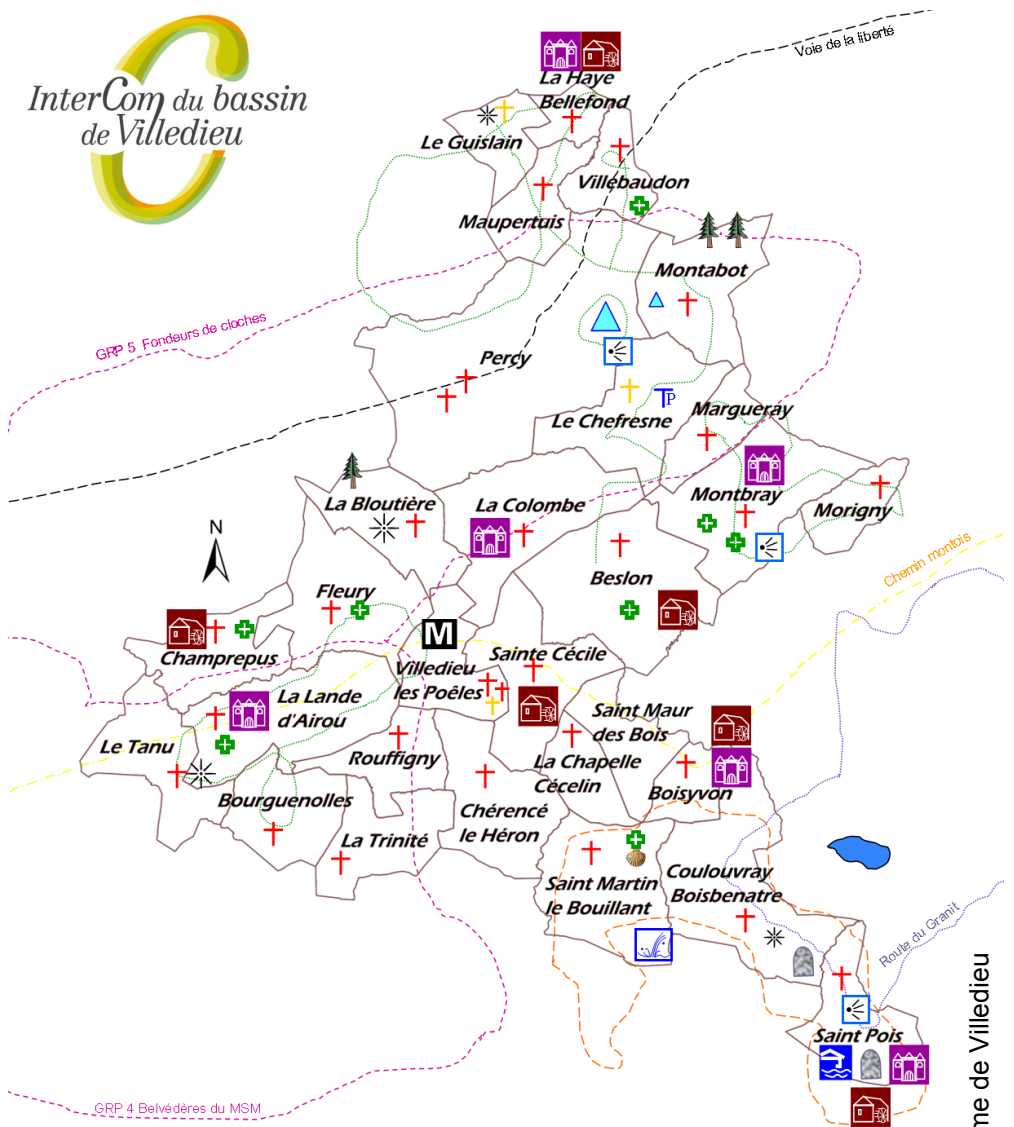
- *Très belle verrière de la Crucifixion au chevet de l'église.*
- *Nombreuses dalles tombales anciennes disposées autour de l'église, à l'extérieur et à l'intérieur.*
- *Panorama sur le bocage.*
- *L'obélisque du jardin public de Coutances est issu des carrières de La Trinité.*

Villebaudon :

- *Eglise de la reconstruction due à Pierre Sautier.*
- *Monument aux morts avec son poilu de fonte foulant l'aigle impérial.*
- *Croix sur la route de Tessy-sur-Vire (ancienne croix du cimetière).*
- *Route de la voie de la Liberté.*


Villedieu-les-Poêles :

- *La ville de Villedieu-les-Poêles se caractérise par la conservation d'un dense habitat traditionnel.*
- *Présence de 35 cours-ateliers.*
- *Fonderie de Cloches, Atelier du Cuivre, Musées de la Poeslerie, Maison de la Dentelière, Musée du Meuble Normand, Musée de la photographie*
- *Quatre lavoirs ont été récemment restaurés sur les berges de la Sienne (parcours historique).*
- *La fontaine historique de fonte a remplacé la fontaine primitive de même matière et de même forme*
- *Monument aux morts de la Grande guerre en marbre de Carrare produit par le sculpteur Charles Desvergnes, place du champ de Mars.*
- *Parcours historique dans la ville*
- *Trois églises se répartissent dans la cité fondée par les Chevaliers de Saint Jean-de-Jérusalem : **Notre-Dame**, en centre-ville, protégée au titre d'un classement monument historique avec, l'église **Saint Pierre du Tronchet** est bâtie au haut de la ceinture verte de Villedieu et l'église de **Saultchevreuil-du-Tronchet**, sur la route d'Avranches, d'origine des 11^e-12^e siècles.*
- *Itinéraires de randonnées pédestres dont la Ceinture verte*



	Château		Eglise post XIIIème s.
	Moulin		Eglise ante XIIème s.
	Musée		Temples protestants
	Lavoir		If funéraire
	Curiosité		Calvaire
	Borne sur la route du granit		Calvaire/Borne St Jacques
	Chutes d'eau		GR de Pays
	Panorama		Chemin de Saint Michel
	Point haut		Chemin et véloroute
	lac		Voie de la Liberté

Un grand merci à Jacky Brionne ,
Association de Sauvegarde et de Valorisation
du Patrimoine en Val de Siene.



Retrouvez nous à
l'Office de Tourisme de Villedieu :
du lundi au dimanche
de 9h30 à 18h en juillet/ août,
du lundi au dimanche
de 9h30 à 12h30 et de 14h à 18h,
d'avril à septembre,
du lundi au samedi
de 9h30 à 12h et de 14h à 17h30,
d'octobre à mars.

Vous pourrez retirer notre guide touristique, afin de découvrir tous les sites et lieux de visites, les restaurants, les hébergements adhérents et présents sur l'Intercom du Bassin de Villedieu.



Office de Tourisme - Vitrine des Métiers d'Art
8 place des Costils - BP32
50800 Villedieu les Poêles

02 33 61 05 69 - contact@ot-villedieu.fr
www.tourisme-villedieu.fr



www.facebook.com/VilledieuLesPoelesTourisme

